




SCHEDA N. 2

Localizzazione						
Descrizione tipologia di superficie	Scuola Primaria FACOFANO					
Indirizzo e numero civico	VIA FACOFANO - 84039 Teggiano SA					
Coordinate satellitari (link)	https://www.google.com/maps/@40.3988782,15.5313676,162m/data=!3m1!1e3?entry=ttu&g_ep=EgoyMDI1MDkyMS4wIKXMDSoASAFOAw%3D%3D					
Superficie						
Proprietà	<input checked="" type="checkbox"/>	Pubblica	<input type="checkbox"/>	Privata	<input type="checkbox"/>	Mista
Nel caso di proprietà privata o mista, descrivere il provvedimento che l'ha opzionata ai fini in questione	PROPRIETA' COMUNALE					
Dimensioni	Larghezza 8.00+13.95+2.05+5.02+3.20+3.10+7.00+12.50+4.30+3.15+2.10+4.30+18.65+7.05+3.50+10.70m Altezza media 3.80m					
Stato della superficie	<input type="checkbox"/>	Ottimo	<input checked="" type="checkbox"/>	Discreto	<input type="checkbox"/>	Pessimo
Note relative alla finitura attuale della superficie e agli interventi a farsi per il migliore risultato dell'opera pittorica	La superficie disponibile è la parte intonacata con intonaco semiruvido, escluso le parti finestrate. Le operazioni preliminari sono: 1. revisione generale dell' intonaco con l'eliminazione di eventuali screpolature. 2. Fissaggio di superfici eventualmente ammalorate; 3. Imbiancatura delle parti da utilizzare.					
Documentazione						
Ortofoto (eventuale)						
Vista frontale						

<p>Viste di scorcio</p>																										
<p>Eventuali dettagli</p>																										
<p>Contesto</p>																										
<p>Vincoli e prescrizioni</p>																										
<p>La superficie è / non è sottoposta a</p>	<table border="1"> <tr> <td></td><td>Si</td><td>No</td></tr> <tr> <td>Vincolo storico-artistico</td><td></td><td>x</td></tr> <tr> <td>Vincolo paesaggistico</td><td></td><td>x</td></tr> <tr> <td>Perimetrazione zona A PdF</td><td></td><td>x</td></tr> <tr> <td>Perimetrazione UNESCO</td><td></td><td>x</td></tr> <tr> <td>Piano del colore</td><td></td><td>x</td></tr> <tr> <td>Censimento Architetture MiC</td><td></td><td>x</td></tr> <tr> <td>Altro (descrivere)</td><td colspan="2"></td></tr> </table>		Si	No	Vincolo storico-artistico		x	Vincolo paesaggistico		x	Perimetrazione zona A PdF		x	Perimetrazione UNESCO		x	Piano del colore		x	Censimento Architetture MiC		x	Altro (descrivere)			
	Si	No																								
Vincolo storico-artistico		x																								
Vincolo paesaggistico		x																								
Perimetrazione zona A PdF		x																								
Perimetrazione UNESCO		x																								
Piano del colore		x																								
Censimento Architetture MiC		x																								
Altro (descrivere)																										
<p>Spazio per eventuali altre informazioni</p>																										